

Общие сведения

Муниципальное казенное общеобразовательное учреждение «Коломыщевская
средняя общеобразовательная школа

Тип ОУ: муниципальное казенное общеобразовательное учреждение

Юридический адрес ОУ: 397921, Россия, Воронежская область, Лискинский
район, с. Коломыщево, ул. Солнечная, 17

Фактический адрес ОУ: 397921, Россия, Воронежская область, Лискинский
район, с. Коломыщево, ул. Солнечная, 17

Руководители ОУ:

Директор (заведующий) Шумских Надежда Владимировна 84739194168
(телефон)

Заместитель директора
по учебной работе Чернявская Елена Петровна 84739194168
(телефон)

Заместитель директора
по воспитательной работе Голутвина Елена Николаевна 84739194168
(телефон)

Ответственные работники
муниципального органа
образования старший инспектор Белимова Светлана Михайловна
(должность) (фамилия, имя, отчество)
84739144058
(телефон)

Ответственные от
Госавтоинспекции: государственный инспектор ДНГИБДД отдела МВД
России по Лискинскому району Воронежской области
(должность)
Папонов Игорь Викторович
(фамилия, имя, отчество)
847339141727
(телефон)

Ответственные работники
за организацию работы по профилактике
детского дорожно-транспортного травматизма преподаватель-организатор
ОБЖ Аралов Руслан Бахитович 84739194168
(должность) (фамилия, имя, отчество) (телефон)

Руководитель или ответственный

работник дорожно-эксплуатационной
организации, осуществляющей
содержание улично-дорожной сети *

(должность)

(фамилия, имя, отчество)

(телефон)

Руководитель или ответственный
работник дорожно-эксплуатационной
организации, осуществляющей
содержание технических средств
организации дорожного движения

(должность)

(фамилия, имя, отчество)

(телефон)

Количество обучающихся (воспитанников)

112

Наличие информационного стенда по БДД
кабинете ОБЖ)

3, (на 1-м этаже в коридоре, в

Наличие класса по БДД

нет

Наличие учебной площадки для проведения
практических занятий по БДД

нет

Наличие автобуса в ОУ имеется

Владелец автобуса МКОУ «Залуженская СОШ»

Время занятий в ОУ:

1-ая смена: с 9.00 по 15.35

2-ая смена: нет

Внеклассные занятия: с 15.45 по 17.00

Телефоны оперативных служб:

* Дорожно-эксплуатационные организации, осуществляющие содержание УДС, несут ответственность в соответствии с законодательством Российской Федерации (Федеральный закон «О безопасности дорожного движения» № 196-ФЗ, КоАП, Гражданский кодекс)

Содержание

1. План-схемы ОУ.

- 1.1. район расположения ОУ, пути движения транспортных средств и детей (обучающихся, воспитанников);
- 1.2. организация дорожного движения в непосредственной близости от образовательного учреждения с размещением соответствующих технических средств организации дорожного движения, маршруты движения детей и расположение парковочных мест автотранспорта;
- 1.3. маршруты движения организованных групп детей от ОУ к стадиону, парку или к спортивно-оздоровительному комплексу;
- 1.4. пути движения транспортных средств к местам разгрузки/погрузки и рекомендуемых безопасных путей передвижения детей по территории образовательного учреждения.

2. Информация об обеспечении безопасности перевозок детей специальным транспортным средством (автобусом).

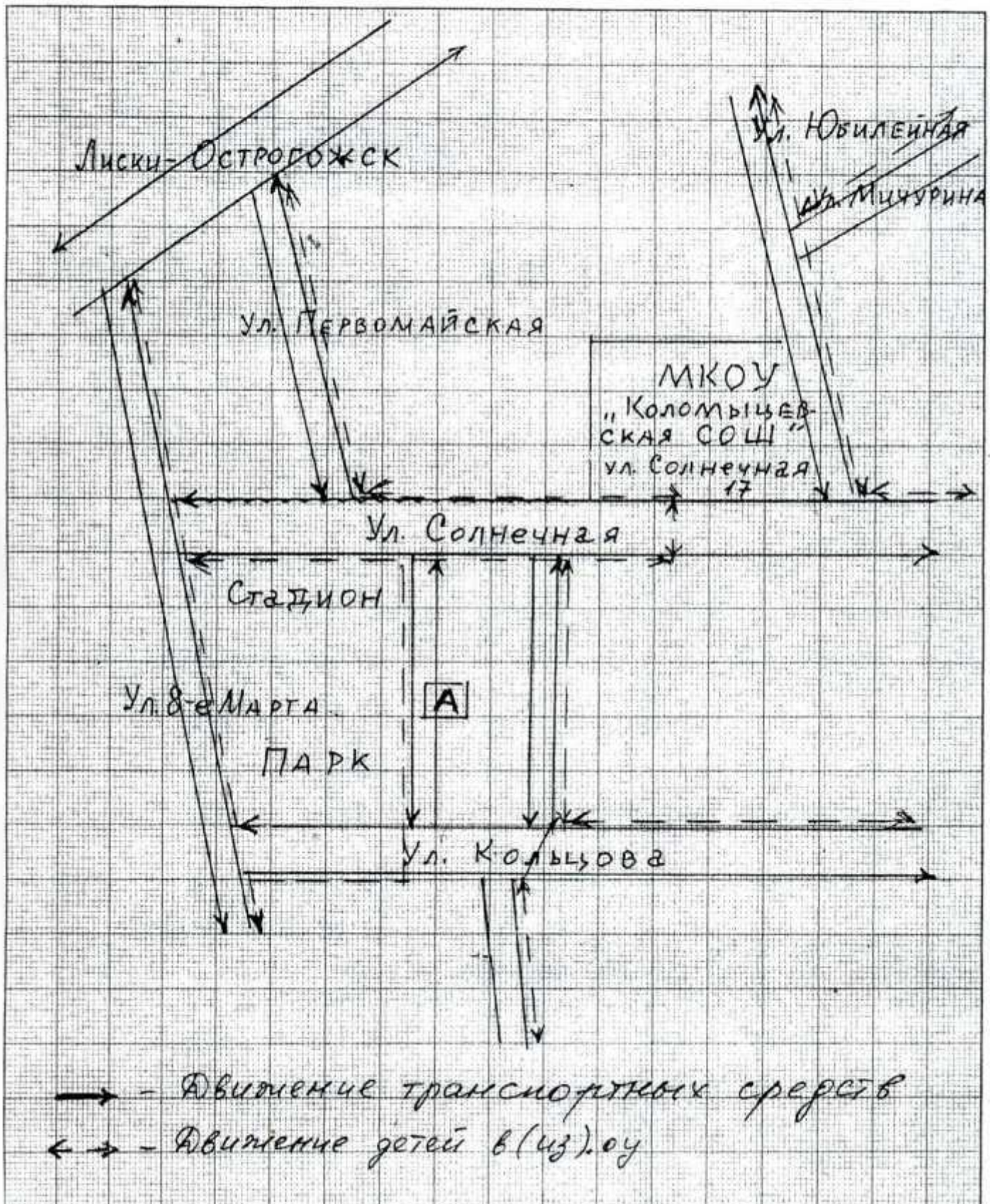
- 2.1. общие сведения;
- 2.2. маршрут движения автобуса до ОУ;
- 2.3. безопасное расположение остановки автобуса ОУ.

III. Приложения:

I. План-схемы ОУ.


1.1. План-схема района расположения ОУ, пути движения транспортных средств и детей

Схема.



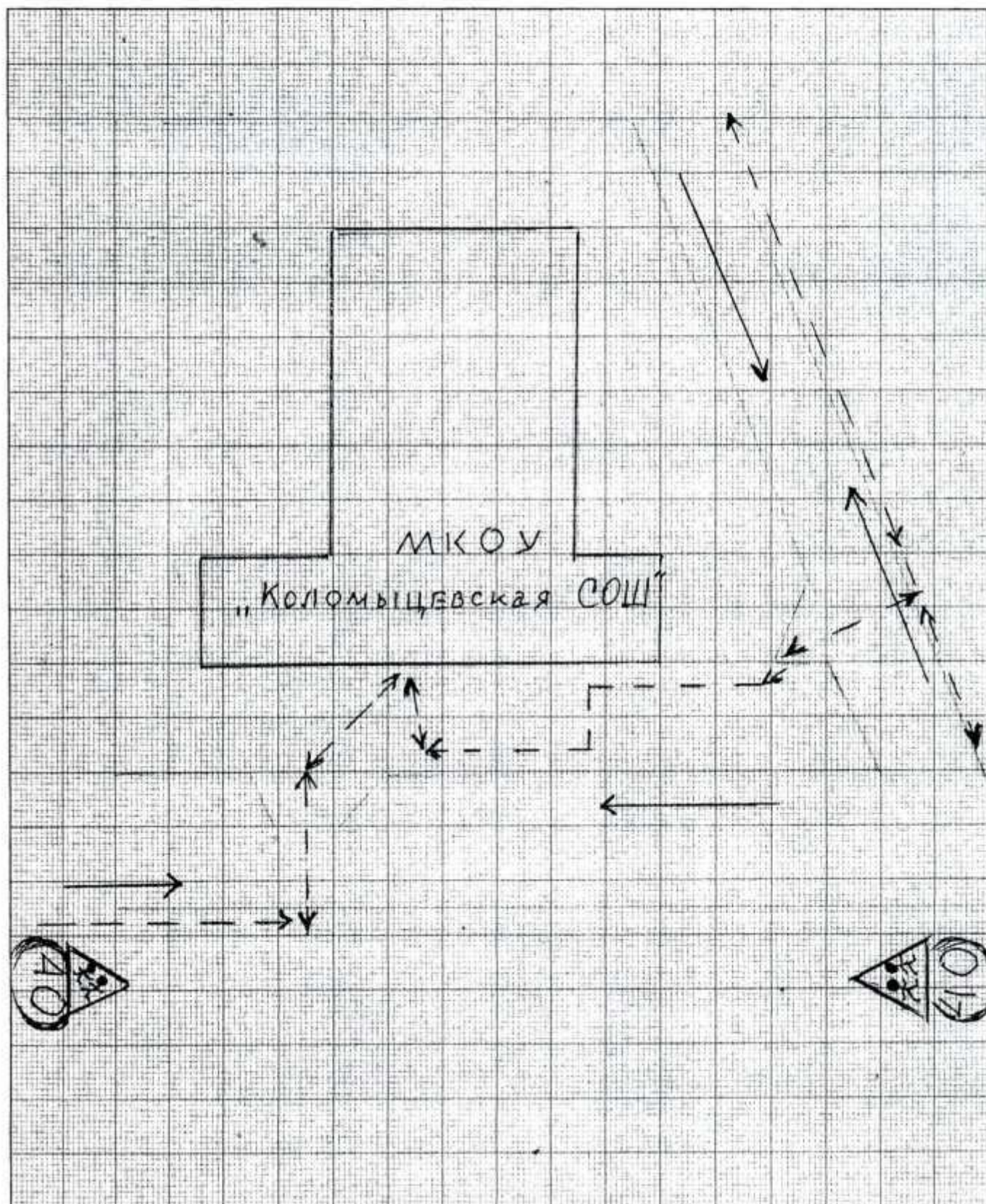
**1.1. План-схема района расположения ОУ,
пути движения транспортных средств и детей**

Схема.




1.2. Схема организации дорожного движения в непосредственной близости от образовательного учреждения с размещением соответствующих технических средств, маршруты движения детей и расположение парковочных мест автотранспорта

Схема.



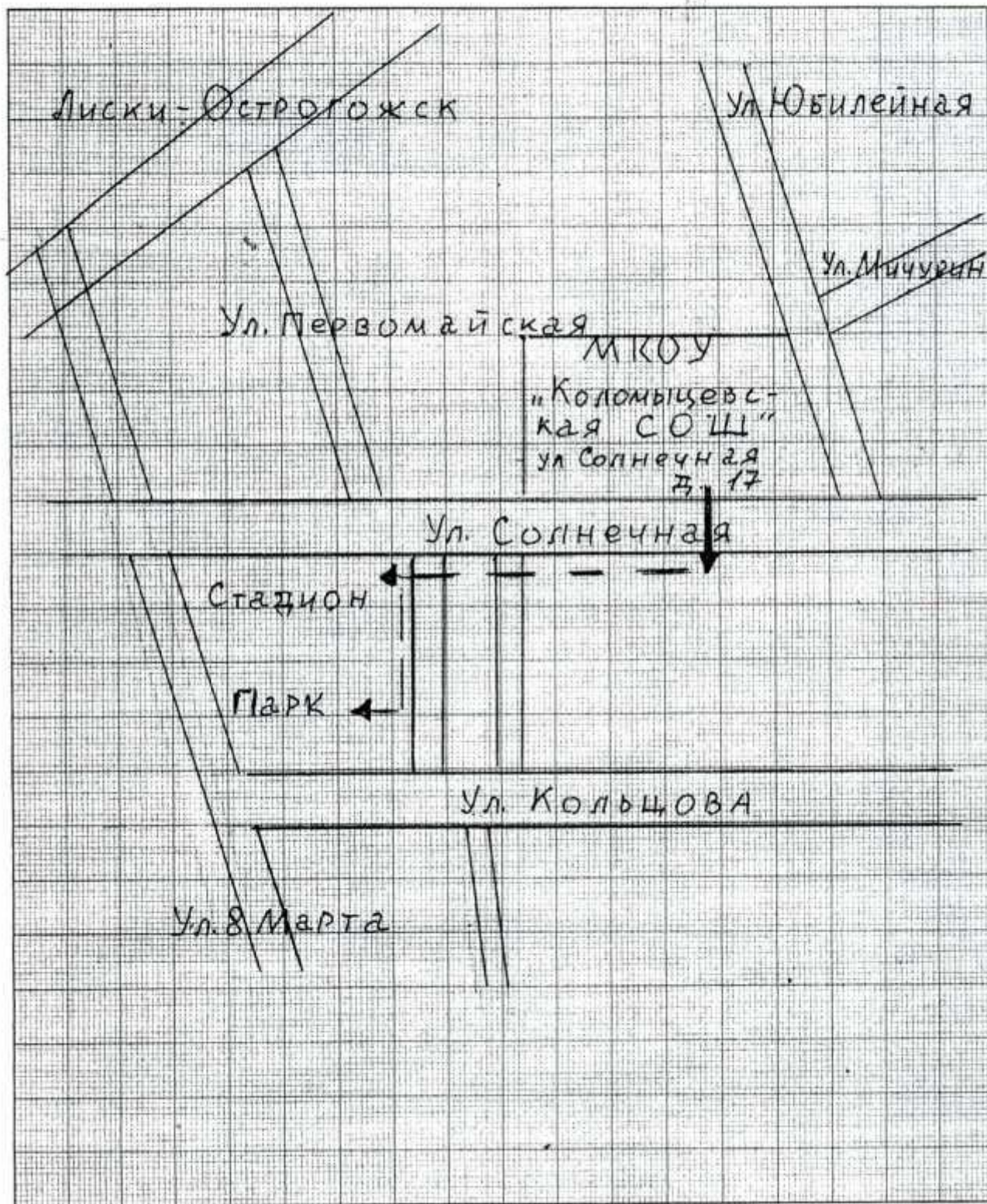
1.2. Схема организации дорожного движения в непосредственной близости от образовательного учреждения с размещением соответствующих технических средств, маршруты движения детей и расположение парковочных мест автотранспорта

Схема.




1.3. Маршруты движения организованных групп детей от ОУ к стадиону, парку или к спортивно-оздоровительному комплексу

Схема.



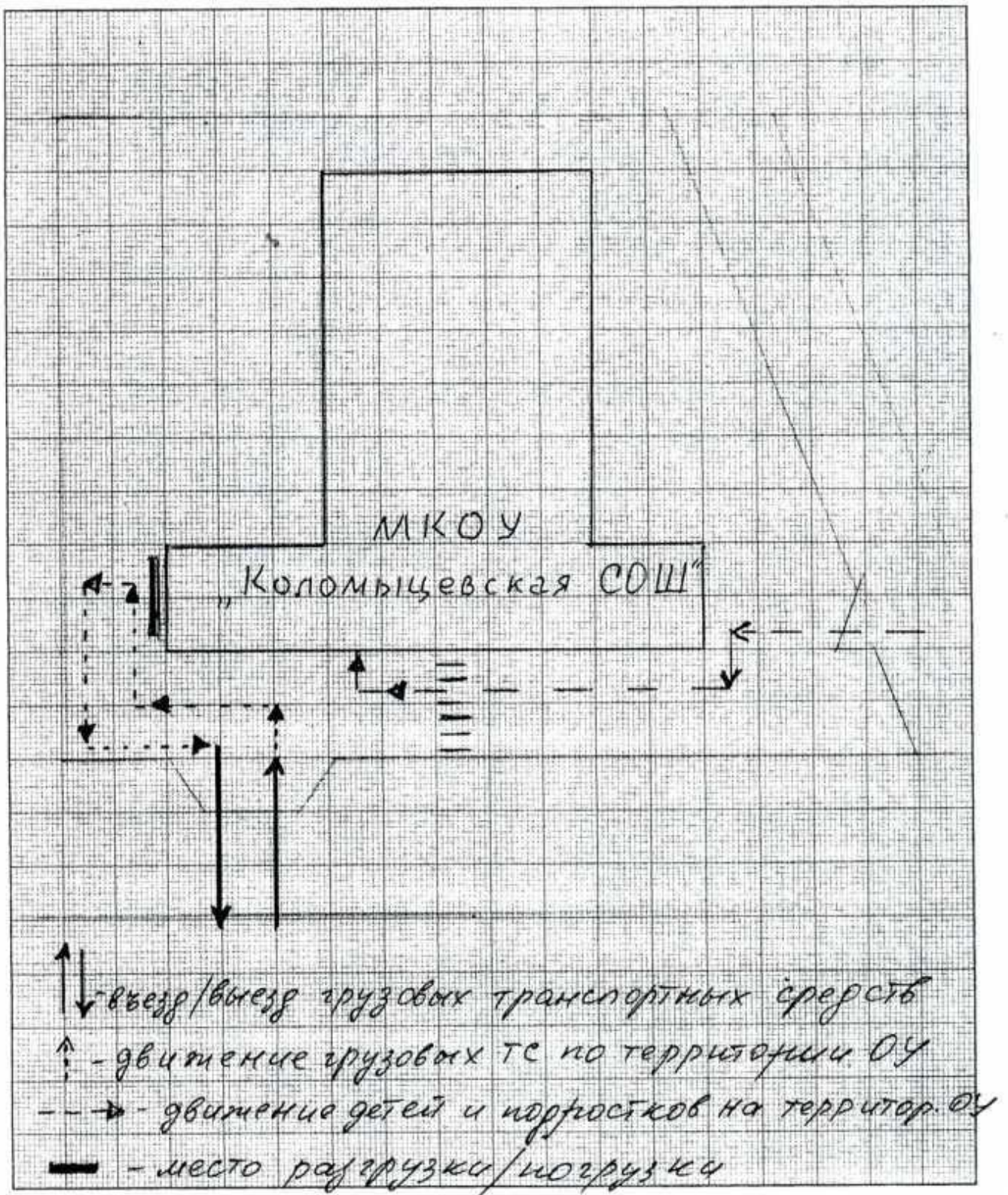
1.3. Маршруты движения организованных групп детей от ОУ к стадиону, парку или к спортивно-оздоровительному комплексу

Схема.



1.4. Пути движения транспортных средств к местам разгрузки/погрузки и рекомендуемые пути передвижения детей по территории образовательного учреждения

Схема.



2. Информация об обеспечении безопасности перевозок детей специальным транспортным средством (автобусом)

2.1. Общие сведения

Количество автобусов: _____

| | | | | | |
|--------------------------------------|---------------------|--|--|--|--|
| Марка | ПАЗ | | | | |
| Модель | 32053-70 | | | | |
| Государственный регистрационный знак | О 143 АО 136 RUS | | | | |

Соответствие конструкции требованиям, предъявляемым к школьным автобусам _____

1. Сведения о водителе автобуса

| Фамилия, имя, отчество | Принят на работу | Стаж категории и D | Дата предстоящего мед.осмотра | Период проведения стажировки | Повышение квалификации | Допущены ли нарушения ПДД |
|-----------------------------------|------------------|--------------------|-------------------------------|------------------------------|---------------------------|---------------------------|
| Трофименко Владимир Александрович | 08.10.2020 г. | 22 года | 07.10.2021 г. | С 17.09. по 07.10. 2020 г. | С 15.10. по 29.10.2020 г. | |

2. Организационно-техническое обеспечение

1) Лицо, ответственное за обеспечение безопасности дорожного движения:

Чернышов Н. А.

назначено: приказ № 82 от 28.07.2019 г.

прошло аттестацию 13.09.2017 г.

2) Организация проведения предрейсового медицинского осмотра водителя:

Осуществляет МБУЗ «Лискинская РБ»

на основании договора от 01.09.2018 г.

действительного до 01.09.2021 г.

3) Организация проведения предрейсового технического осмотра транспортного средства:

осуществляет Юрченко О. В.

на основании удостоверения № 778
действительного до 15.11.2021 года

4) Дата очередного технического осмотра _____

5) Место стоянки автобуса в нерабочее время гараж
Меры, исключаяющие несанкционированное использование _____

3. Сведения о владельце

Юридический адрес владельца 396920, Воронежская обл., Лискинский р-н, с. Залужное, ул. Школьная, 27 А

Фактический адрес владельца 396920, Воронежская обл., Лискинский р-н, с. Залужное, ул. Школьная, 27 А

Телефон ответственного лица 84739198191

4. Сведения об организациях, осуществляющих техническое обслуживание и ремонт автобусов

ОАО «Лискинское
ПАТП» _____

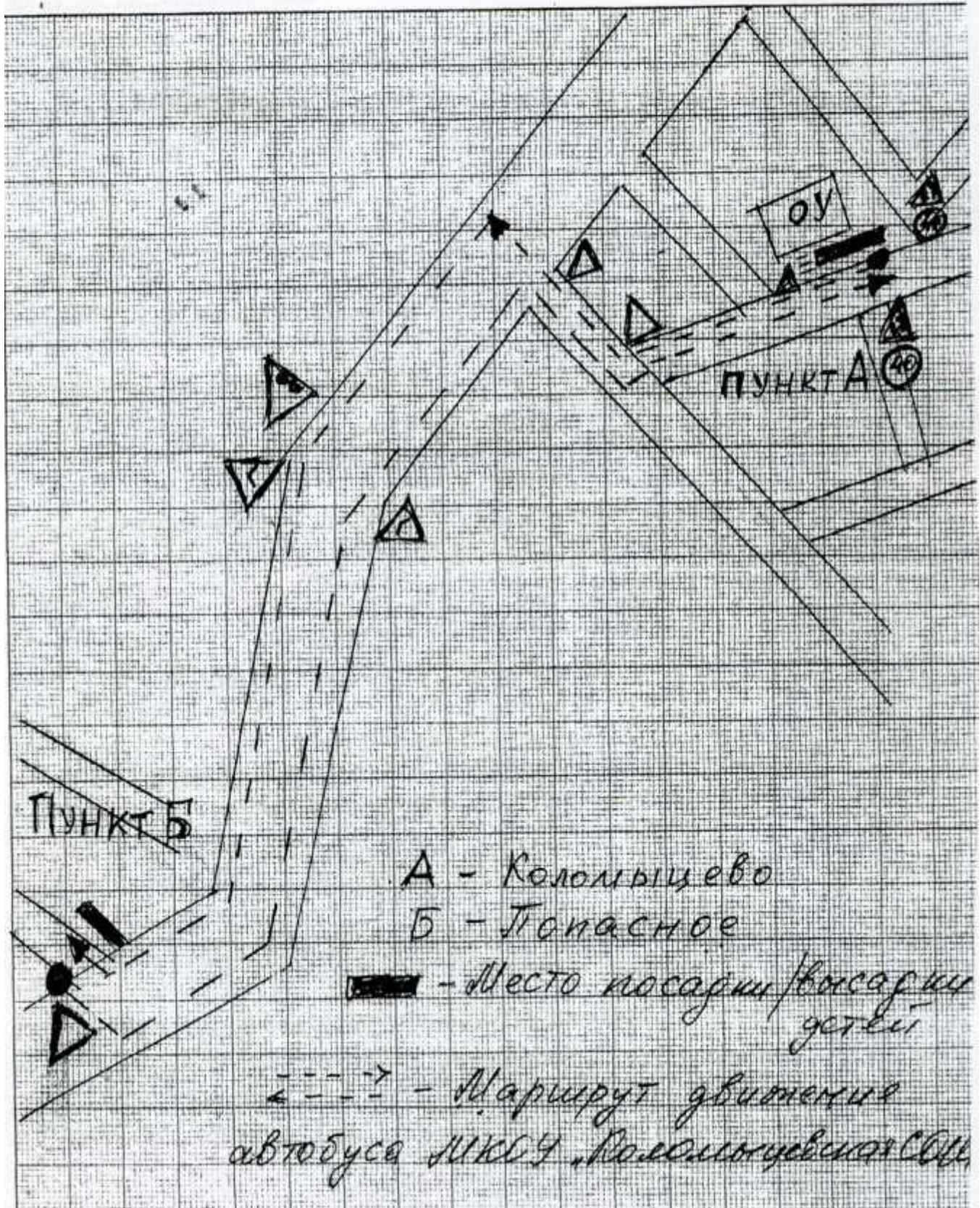
5. Сведения об организациях, осуществляющих перевозку детей специальным транспортным средством (автобусом)

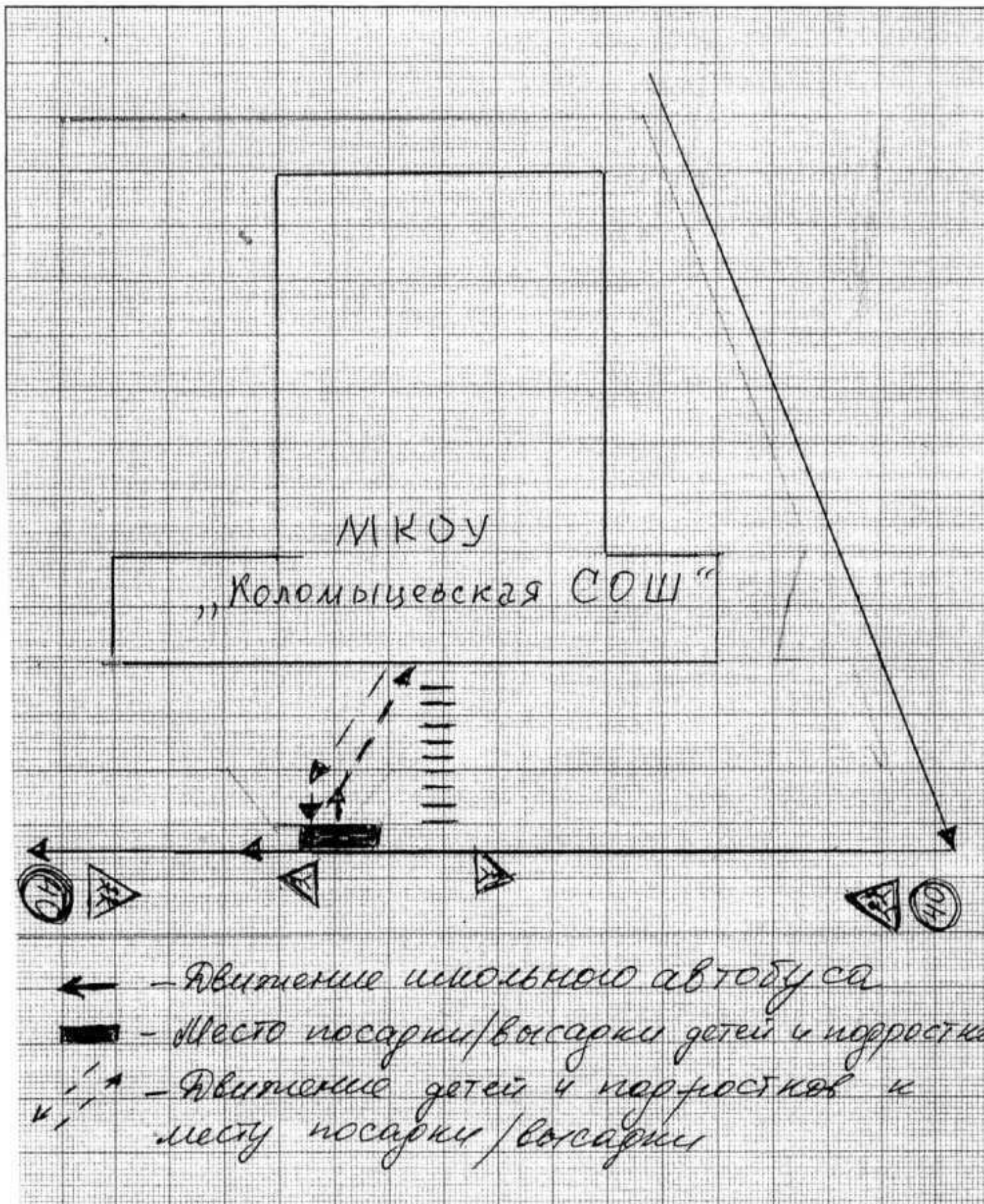
Рекомендуемый список контактов организаций осуществляющих перевозку детей специальным транспортным средством (автобусом)

6. Сведения о ведении журнала инструктажа Имеется

2.2. Маршрут движения автобуса ОУ


Схема.






2.4. Дополнительные схемы

Схема: _____



2.4. Дополнительные схемы

Схема: _____



Пояснительная записка к Паспорту дорожной безопасности образовательного учреждения

1. Паспорт дорожной безопасности образовательного учреждения (далее – Паспорт) предназначен для отображения информации об образовательном учреждении (далее – ОУ) с точки зрения обеспечения безопасности детей на этапах их перемещения "дом – ОУ – дом", для использования преподавательским составом и сотрудниками Госавтоинспекции в работе по разъяснению безопасного передвижения и поведения детей на улично-дорожной сети вблизи ОУ и на маршруте "ОУ – дом", для подготовки мероприятий по предупреждению детского дорожно-транспортного травматизма.

Паспорт ведется ответственным сотрудником образовательного учреждения совместно с сотрудниками Госавтоинспекции, которые оказывают помощь в разработке Паспорта, а также при внесении необходимых изменений в отдельные разделы Паспорта (схемы, перечни мероприятий по предупреждению ДТП с участием обучающихся).

Оригинал Паспорта хранится в ОУ, а копия в контрольно-наблюдательном деле в подразделении Госавтоинспекции.

2. Типовой Паспорт должен иметь титульный лист и содержать следующие разделы:

- Общие сведения;
- План-схемы;
- Рекомендации по реализации мероприятий по проведению проверок территорий ОУ, подъездных путей и пешеходных переходов.

2.1. Титульный лист должен содержать надпись «Паспорт дорожной безопасности образовательного учреждения» и наименование образовательного учреждения;

В верхней части листа справа надпись «Утверждаю» и реквизиты (ФИО, дата утверждения) руководителя образовательного учреждения.

Слева надпись «Согласовано» и реквизиты (ФИО, дата утверждения) ответственного руководителя администрации органа местного самоуправления.

Слева, под первой согласующей подписью, надпись «Согласовано» и реквизиты (ФИО, дата утверждения) руководителя органа управления Госавтоинспекции муниципального образования.

Внизу листа указывается год подготовки Паспорта.

2.2. Раздел «Общие сведения» должен содержать следующую информацию:

- Наименование ОУ;
- Тип ОУ;
- Юридический адрес ОУ;
- Фактический адрес ОУ (если отличается от юридического);
- Руководители ОУ: Директор (заведующий);
 - Заместитель директора по учебной работе;
 - Заместитель директора по воспитательной работе;
- Ответственный от муниципального органа образования (телефон, адрес);
- Ответственный (ые) от Госавтоинспекции (телефон, адрес);
- Ответственные за мероприятия по профилактике детского травматизма (телефон, адрес);
- Руководитель или ответственный работник дорожно-эксплуатационной организации, осуществляющей содержание УДС* (телефон, адрес);
- Руководитель или ответственный работник дорожно-эксплуатационной организации, осуществляющей содержание ТСОДД (телефон, адрес);
- Количество учащихся;
- Наличие уголка по БДД (если имеется, указать место расположения);
- Наличие класса по БДД (если имеется, указать место расположения);
- Наличие автогородка (площадки) по БДД (если имеется);
- Наличие автобуса в ОУ;
- Расписание занятий в ОУ: 1-ая смена: 8:30 – 13:10
2-ая смена: 13:20 – 18:00
внеклассные занятия: 17:00 – 19:00
- Телефоны: оперативных служб: МЧС, Полиция, Скорая помощь;
дорожно-эксплуатационных организаций, осуществляющих содержание УДС;

2.3. План-схемы, рекомендуемые к размещению в Паспорте:

- **(п. 1.1.) района расположения ОУ, пути движения транспортных средств и детей (учеников):**

1. Район расположения образовательного учреждения определяется группой жилых домов, зданий и улично-дорожной сетью с учетом остановок общественного транспорта (выходов из станций метро), центром которого является непосредственно образовательное учреждение;

2. Территория, указанная в схеме, включает в себя:

- образовательное учреждение;

- стадион вне территории ОУ, на котором могут проводиться занятия по физической культуре *(при наличии)*;

- парк, в котором преподавателями проводятся занятия на открытом воздухе *(при наличии)*;

- спортивно-оздоровительный комплекс *(при наличии)*;

- жилые дома, в которых проживает большая часть детей (учеников) данного образовательного учреждения;

- автомобильные дороги и тротуары;

3. На схеме должно быть обозначено:

- расположение жилых домов, зданий и сооружений;

- сеть автомобильных дорог;

- пути движения транспортных средств;

- пути движения детей (учеников) в/из образовательного учреждения;

- уличные (наземные – регулируемые / нерегулируемые) и внеуличные (надземные и подземные) пешеходные переходы;

- названия улиц и нумерация домов.

Схема необходима для общего представления о районе расположения ОУ. Для изучения безопасности движения детей на схеме обозначены наиболее частые пути движения учеников от дома (или отдаленных остановок маршрутных транспортных средств) к ОУ и обратно.

При исследовании маршрутов движения детей необходимо уделить особое внимание опасным зонам, где часто дети (ученики) пересекают проезжую часть не по пешеходному переходу;

- **(п. 1.2.) организации дорожного движения в непосредственной близости образовательного учреждения с размещением соответствующих технических средств маршрута движения детей и расположение парковочных мест:**

1. Схема организации дорожного движения ограничена автомобильными дорогами, находящимися в непосредственной близости от образовательного учреждения;

2. На схеме обозначено:

- здание ОУ с указанием территории, принадлежащей непосредственно ОУ (при наличии указателя ограждения территории);

- автомобильные дороги и тротуары;

- уличные (наземные – регулируемые / нерегулируемые) и внеуличные (надземные и подземные) пешеходные переходы на подходах к ОУ;

- дислокация существующих дорожных знаков и дорожной разметки;

- другие технические средства организации дорожного движения;

- направление движения транспортных средств по проезжей части;

- направление движения детей (учеников);

3. На схеме указано расположение остановок маршрутных транспортных средств и безопасные маршруты движения детей (учеников) от остановочного пункта к ОУ и обратно;

4. При наличии стоянки (парковочных мест) около ОУ, указывается место расположения безопасных маршрутов движения детей (учеников) от парковочных мест к ОУ и обратно.

К схеме (в случае необходимости) должен быть приложен план мероприятий по приведению существующей организации дорожного движения к организации движения, соответствующей нормативным техническим документам, действующим в области дорожного движения, по окончании реализации которого готовится новая схема;

- **(п. 1.3.) маршрутов движения групп детей от ОУ к стадиону, парку или спортивно-оздоровительному комплексу* (в случае их нахождения вне территории ОУ)**